



АДМИНИСТРАЦИЯ
ЧАЙКОВСКОГО ГОРОДСКОГО ОКРУГА
УПРАВЛЕНИЕ
ЗЕМЕЛЬНО-ИМУЩЕСТВЕННЫХ
ОТНОШЕНИЙ

ул. Ленина, д. 67/1, г. Чайковский, Пермский край, 617760
Тел/факс: (34241) 4-73-75
E-mail: uzio@chaykovsky.permkrai.ru
ОКПО 35288925 ОГРН 1185958071562
ИНН/КПП 5959002592/595901001

АО «Связьтранснефть»
ул. Наметкина, д.12, стр.1,
г. Москва, 117420

Чайковский отдел
Управления Росреестра
по Пермскому краю

23.08.2022 №02-01-06-01-3567

На № _____ от _____

Правовое управление
администрации Чайковского
городского округа

О предоставлении решения

**РЕШЕНИЕ № 316
о размещении объектов**

г. Чайковский,
Пермский край

17 августа 2022

Управление земельно-имущественных отношений администрации Чайковского городского округа, в лице начальника Управления Елькиной Ларисы Александровны, действующей на основании Положения об Управлении земельно-имущественных отношений администрации города Чайковского, утвержденного решением Думой Чайковского городского округа от 19 декабря 2018 г. № 99, разрешает Акционерному обществу «Связьтранснефть» (ИНН 7723011906, ОГРН 1027739420961, адрес: 117420, г.Москва, ул.Наметкина, д.12, стр.1, телефон: 8(495)9508070) размещение объекта: «Линии связи, линейно-кабельные сооружения связи и иные сооружения связи, для размещения которых не требуется разрешения на строительство», на землях, государственная собственность на которые не разграничена, номер кадастрового квартала 59:12:0740010, из состава земель сельскохозяйственного назначения, площадью 1643 кв.м, на срок: со 02 июня 2022 года по 02 мая 2023 года, местоположение: Пермский край, г. Чайковский.



Приложение: схема предполагаемых к использованию земель или части земельного участка.

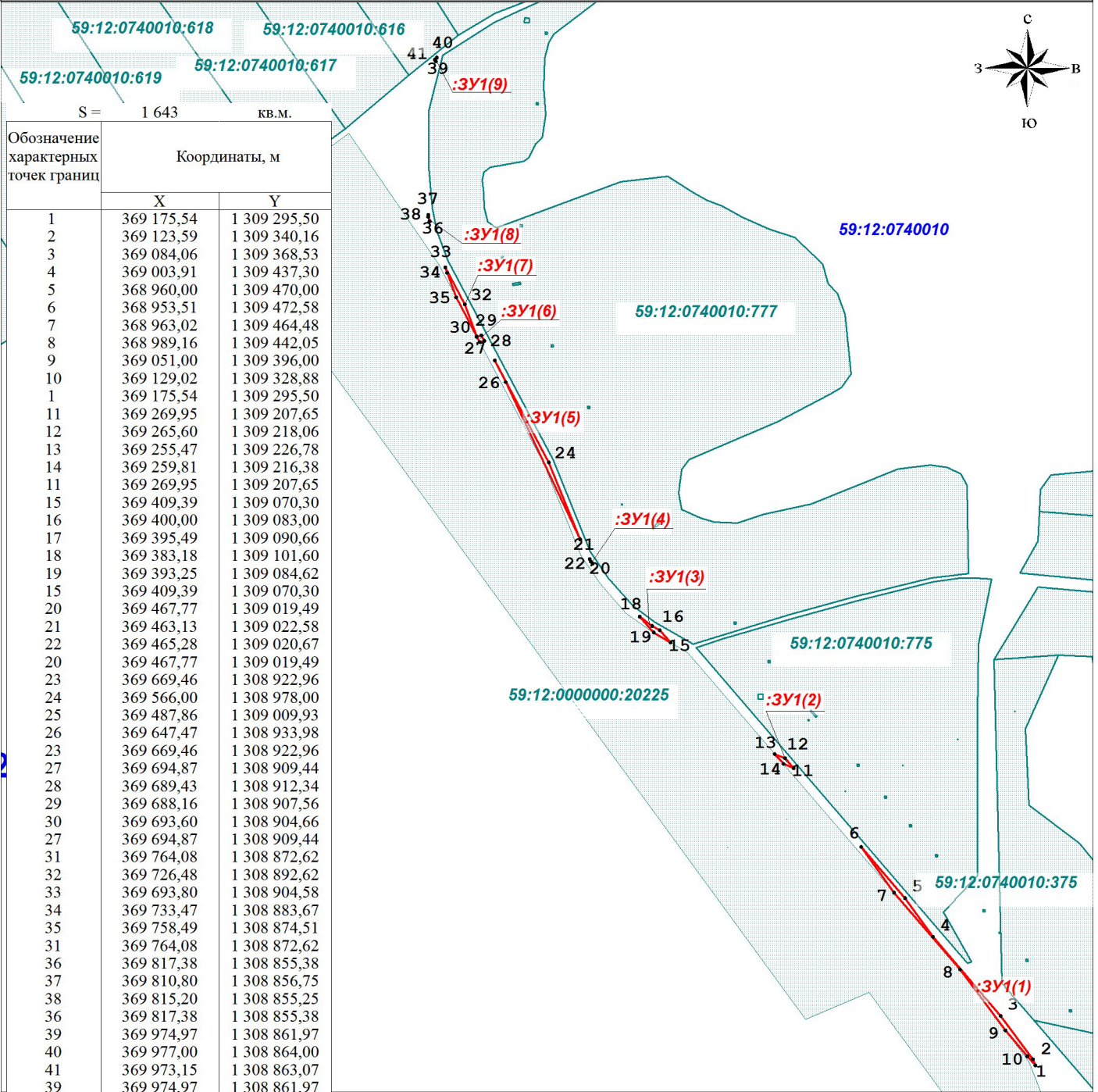
Начальник Управления
земельно-имущественных отношений
администрации Чайковского городского округа **Л.А. Елькина**



Схема границ предполагаемых к использованию земель на кадастровом плане территории 59:12:0740010

Условный номер земельного участка: ЗУ1



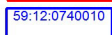

Площадь земельного участка 1643 кв.м.



S = 1 643 кв.м.

Обозначение характерных точек границ	Координаты, м	
	X	Y
1	369 175,54	1 309 295,50
2	369 123,59	1 309 340,16
3	369 084,06	1 309 368,53
4	369 003,91	1 309 437,30
5	368 960,00	1 309 470,00
6	368 953,51	1 309 472,58
7	368 963,02	1 309 464,48
8	368 989,16	1 309 442,05
9	369 051,00	1 309 396,00
10	369 129,02	1 309 328,88
1	369 175,54	1 309 295,50
11	369 269,95	1 309 207,65
12	369 265,60	1 309 218,06
13	369 255,47	1 309 226,78
14	369 259,81	1 309 216,38
11	369 269,95	1 309 207,65
15	369 409,39	1 309 070,30
16	369 400,00	1 309 083,00
17	369 395,49	1 309 090,66
18	369 383,18	1 309 101,60
19	369 393,25	1 309 084,62
15	369 409,39	1 309 070,30
20	369 467,77	1 309 019,49
21	369 463,13	1 309 022,58
22	369 465,28	1 309 020,67
20	369 467,77	1 309 019,49
23	369 669,46	1 308 922,96
24	369 566,00	1 308 978,00
25	369 487,86	1 309 009,93
26	369 647,47	1 308 933,98
23	369 669,46	1 308 922,96
27	369 694,87	1 308 909,44
28	369 689,43	1 308 912,34
29	369 688,16	1 308 907,56
30	369 693,60	1 308 904,66
27	369 694,87	1 308 909,44
31	369 764,08	1 308 872,62
32	369 726,48	1 308 892,62
33	369 693,80	1 308 904,58
34	369 733,47	1 308 883,67
35	369 758,49	1 308 874,51
31	369 764,08	1 308 872,62
36	369 817,38	1 308 855,38
37	369 810,80	1 308 856,75
38	369 815,20	1 308 855,25
36	369 817,38	1 308 855,38
39	369 974,97	1 308 861,97
40	369 977,00	1 308 864,00
41	369 973,15	1 308 863,07
39	369 974,97	1 308 861,97

УСЛОВНЫЕ ОБОЗНАЧЕНИЯ:

-  граница образуемого земельного участка, номер поворотной точки
-  обозначение образуемого земельного участка
-  граница и номер кадастрового квартала
-  земельный участок, сведения о котором содержатся в ГКН

