



АДМИНИСТРАЦИЯ
ЧАЙКОВСКОГО ГОРОДСКОГО ОКРУГА
УПРАВЛЕНИЕ
ЗЕМЕЛЬНО-ИМУЩЕСТВЕННЫХ
ОТНОШЕНИЙ

ул. Ленина, д. 67/1, г. Чайковский, Пермский край, 617760
Тел/факс: (34241) 4-73-75
E-mail: chaikkui2015@yandex.ru
ОКПО 35288925 ОГРН 1185958071562
ИНН/КПП 5959002592/595901001

АО «Газпром
газораспределение Пермь»
ул. Петропавловская, 43,
г. Пермь, 614000

Чайковский отдел
Управления Росреестра
по Пермскому краю

22.03.2022 № 02-01-06-01-996

На № _____ от _____

Правовое управление
администрации Чайковского
городского округа

О предоставлении решения

РЕШЕНИЕ № 108
о размещении объектов

г. Чайковский,
Пермский край

16 марта 2022

Управление земельно-имущественных отношений администрации Чайковского городского округа, в лице начальника Управления Елькиной Ларисы Александровны, действующей на основании Положения об Управлении земельно-имущественных отношений администрации города Чайковского, утвержденного решением Думой Чайковского городского округа от 19 декабря 2018 г. № 99, разрешает Акционерному обществу «Газпром газораспределение Пермь» (ИНН 5902183841, ОГРН 1025900512670, адрес: 614000, г.Пермь, ул.Петропавловская, 43, телефон: 8 (342) 218 11 00, e-mail: ugaz@ugaz.ru) размещение объекта: «Газопровод давлением до 1,2 Мпа включительно, для размещения которого не требуется разрешение на строительство», на частях земельных участков с кадастровыми номерами 59:12:0000000:21036, и на землях, государственная собственность на которые не разграничена, номер кадастрового квартала 59:12:0390004, из состава земель населенных пунктов, площадью 20 кв.м, на срок: до 15 марта 2023 года,

местоположение: **Пермский край, г.о. Чайковский, с. Фоки, ул. Советская, к дому 53.**

Приложение: **схема предполагаемых к использованию земель или части земельного участка.**

Начальник Управления
земельно-имущественных отношений
администрации Чайковского городского округа



Л.А. Елькина

Схема предполагаемых к использованию земель или части земельного участка

Объект: Газопровод давлением до 1,2 Мпа. для размещения которого не требуется разрешения на строительство

Местоположение: расположенных по адресу: Пермский край,
г.о. Чайковский, с. Фоки,
ул. Советская, к дому 53

Каталог координат, м

Площадь земель или части земельного участка, кв.м.: 20

Категория земель: земли населенных пунктов

Вид разрешенного использования: -

Описание границ смежных землепользователей:


От точки н1 до точки н2 - земельный участок с кадастровым номером 59:12:0390004:32


От точки н2 до точки н3 - земельный участок с кадастровым номером 59:12:0390004:31


От точки н3 до точки н1 - земельный участок с кадастровым номером 59:12:0000000:21036

№ точки границы	X	Y
н1	371526.98	1299544.62
н2	371525.02	1299544.69
н3	371522.97	1299544.58
н4	371522.89	1299539.73
н5	371526.89	1299539.67
н1	371526.98	1299544.62

Условные обозначения:

 - границы и номер объекта капитального строительства, сведения о которых внесены в ЕГРН

 - границы и номер земельного участка, сведения о которых внесены в ЕГРН

 - граница кадастрового квартала



- предполагаемый участок земель, на которых планируется размещение объекта



- зоны с особыми условиями использования территории, сведения о которых внесены в ЕГРН

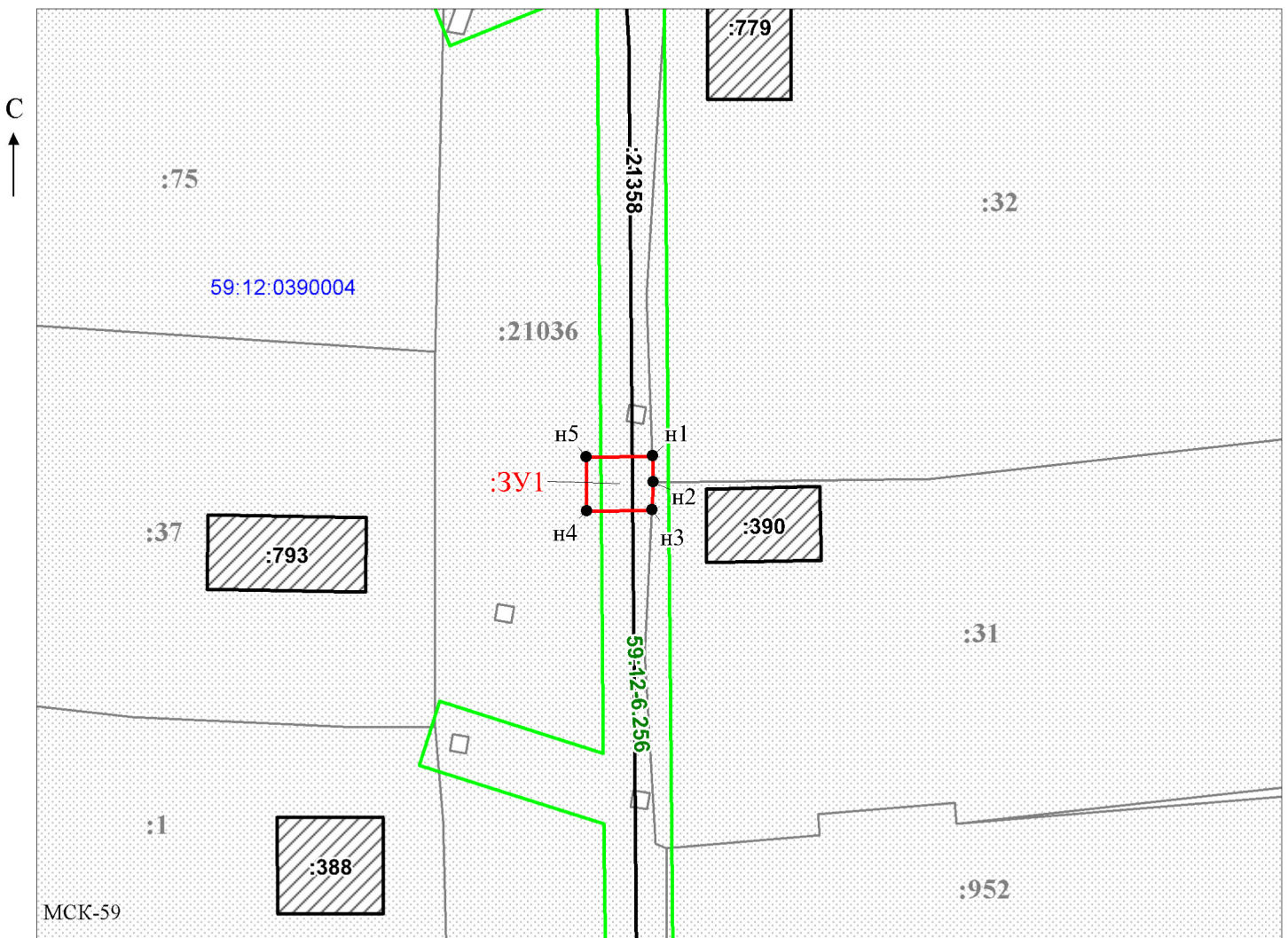
:3У1

- обозначение запрашиваемого земельного участка



- характерная точка границ земель или части земельного участка

59:12:0390004 - номер кадастрового квартала



Масштаб 1:500

/ Офишкина И.В.

Заявитель: _____

МП

(подпись, расшифровка подписи)

(для юридических лиц
и индивидуальных предпринимателей)

