



АДМИНИСТРАЦИЯ  
ЧАЙКОВСКОГО ГОРОДСКОГО ОКРУГА  
УПРАВЛЕНИЕ  
ЗЕМЕЛЬНО-ИМУЩЕСТВЕННЫХ  
ОТНОШЕНИЙ

ул. Ленина, д. 67/1, г. Чайковский, Пермский край, 617760  
Тел/факс: (34241) 4-73-75  
E-mail: [uzio@chaykovsky.permkrai.ru](mailto:uzio@chaykovsky.permkrai.ru)  
ОКПО 35288925 ОГРН 1185958071562  
ИНН/КПП 5959002592/595901001

ПАО «Россети Урал»  
Свердловская область,  
г. Екатеринбург,  
ул. Мамина-Сибиряка, стр. 140

Чайковский отдел  
Управления Росреестра  
по Пермскому краю

№ 02-01-06-01-679

На № 02-01-06-01-602 от 15.02.2024

Правовое управление  
администрации Чайковского  
городского округа

**О предоставлении решения**

**РЕШЕНИЕ № 21**  
**о размещении объектов**

г. Чайковский,  
Пермский край

22.02.2024

Управление земельно-имущественных отношений администрации Чайковского городского округа, в лице начальника Управления Елькиной Ларисы Александровны, действующей на основании Положения об Управлении земельно-имущественных отношений администрации города Чайковского, утвержденного решением Думой Чайковского городского округа от 19 декабря 2018 г. № 99,

разрешает Публичному акционерному обществу «Россети Урал» (ИНН 311501562550, ОГРН 1056604000970, адрес: 620026, Свердловская область, г. Екатеринбург, ул. Мамина-Сибиряка, стр. 140, телефон: 8 (34224)7-82-52, e-mail: [pe-chaes@rosseti-ural.ru](mailto:pe-chaes@rosseti-ural.ru)) размещение объектов: «Линии электропередачи классом напряжения до 35 кВ, а также связанные с ними трансформаторные подстанции, распределительные пункты и иное предназначенное для осуществления передачи электрической энергии оборудование, для размещения которых не требуется разрешения на строительство», на землях, государственная собственность на которые не разграничена, номера кадастровых кварталов 59:12:0250000, 59:12:0390005, из состава земель населенных пунктов, общей площадью 383 кв.м, на срок: бессрочно,

местоположение: **Пермский край, г.о. Чайковский, д. Марково, с. Фоки.**

Приложение: **схема предполагаемых к использованию земель или части земельного участка.**

Начальник Управления  
земельно-имущественных отношений  
администрации Чайковского городского округа



# Схема предполагаемого использования земель или части земельного участка

**Объект:** "ВЛ 0,4 кВ №2 от КТП № 1844 СНТ Сосновый Бор; ВЛ 0,4 кВ №2 от КТП № 1397 д.Марково; ВЛ 0,4 кВ №1 от КТП № 1778 с.Фоки в Чайковском г.о., Пермский край"

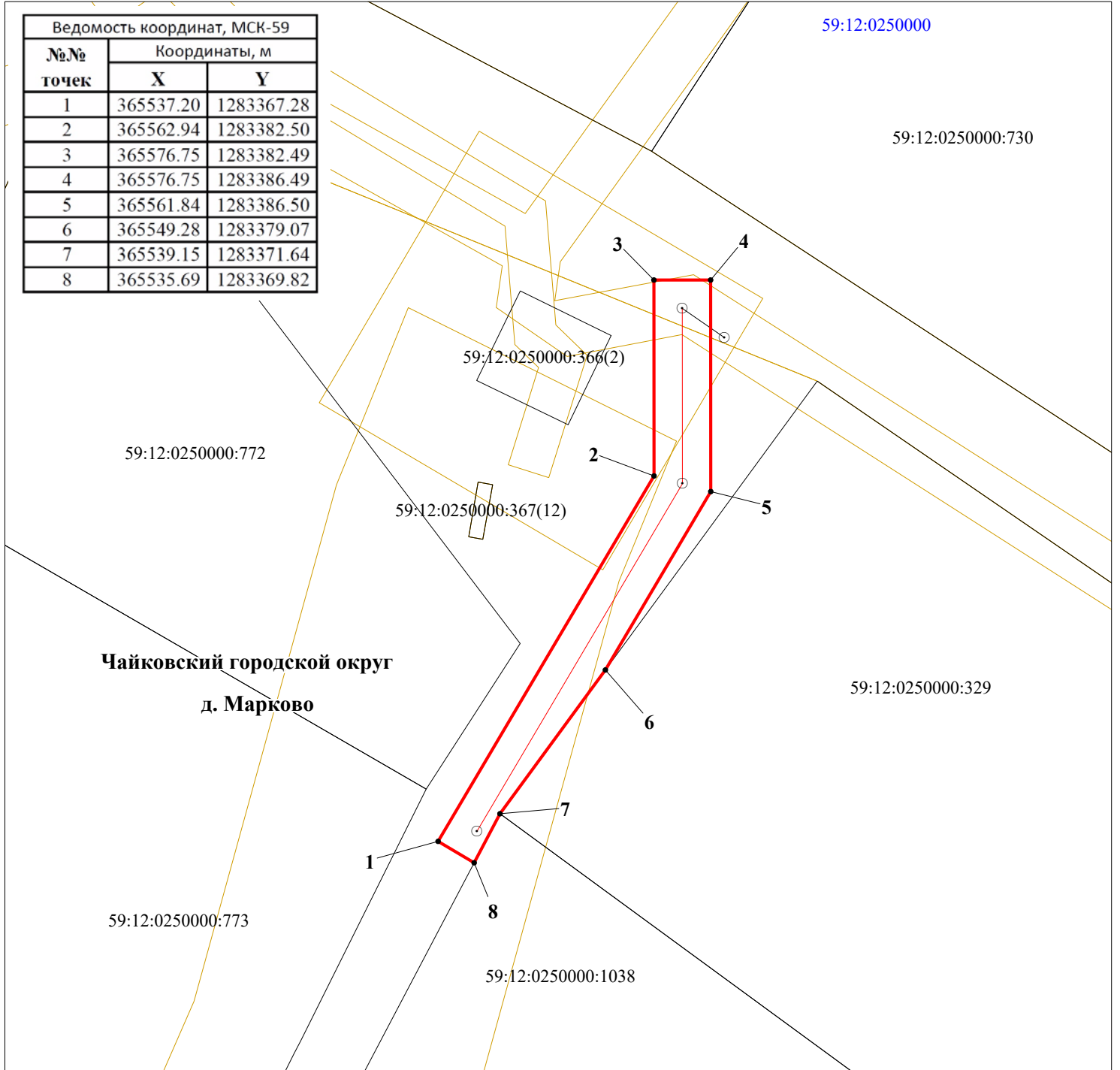
**Площадь земель или части земельного участка:** **167 кв.м.**

**Местоположение:** Пермский край, Чайковский городской округ, д. Марково

**Категория земель:** Земли населённых пунктов

**Вид разрешенного использования:** -

Ведомость координат, МСК-59		
№№ точек	Координаты, м	
	X	Y
1	365537.20	1283367.28
2	365562.94	1283382.50
3	365576.75	1283382.49
4	365576.75	1283386.49
5	365561.84	1283386.50
6	365549.28	1283379.07
7	365539.15	1283371.64
8	365535.69	1283369.82



**М 1:400**

**Описание границ смежных землепользователей:**

1-6,8-1-свободные муниципальные земли

6-7-59:12:0250000:329

7-8-59:12:0250000:1038

**Условные обозначения:**

59:12:0250000

59:12:0250000:730

—

—

—

•

1

—

—

кадастровый номер квартала  
кадастровый номер земельного участка  
граница кадастрового квартала  
существующая часть границы, сведения о которой  
достаточны для определения её местоположения  
граница вновь образованного земельного участка  
поворотная точка границы участка  
надпись номера вновь образованной точки  
проектируемая линия ВЛ-0,4 кВ  
ЗОУИТ

Заявитель ПАО "Россети-Урал"

по доверенности 59 АА 4474773 от 23.01.2024 г. Луценко С.А.



**Схема предполагаемого использования земель или части земельного участка**

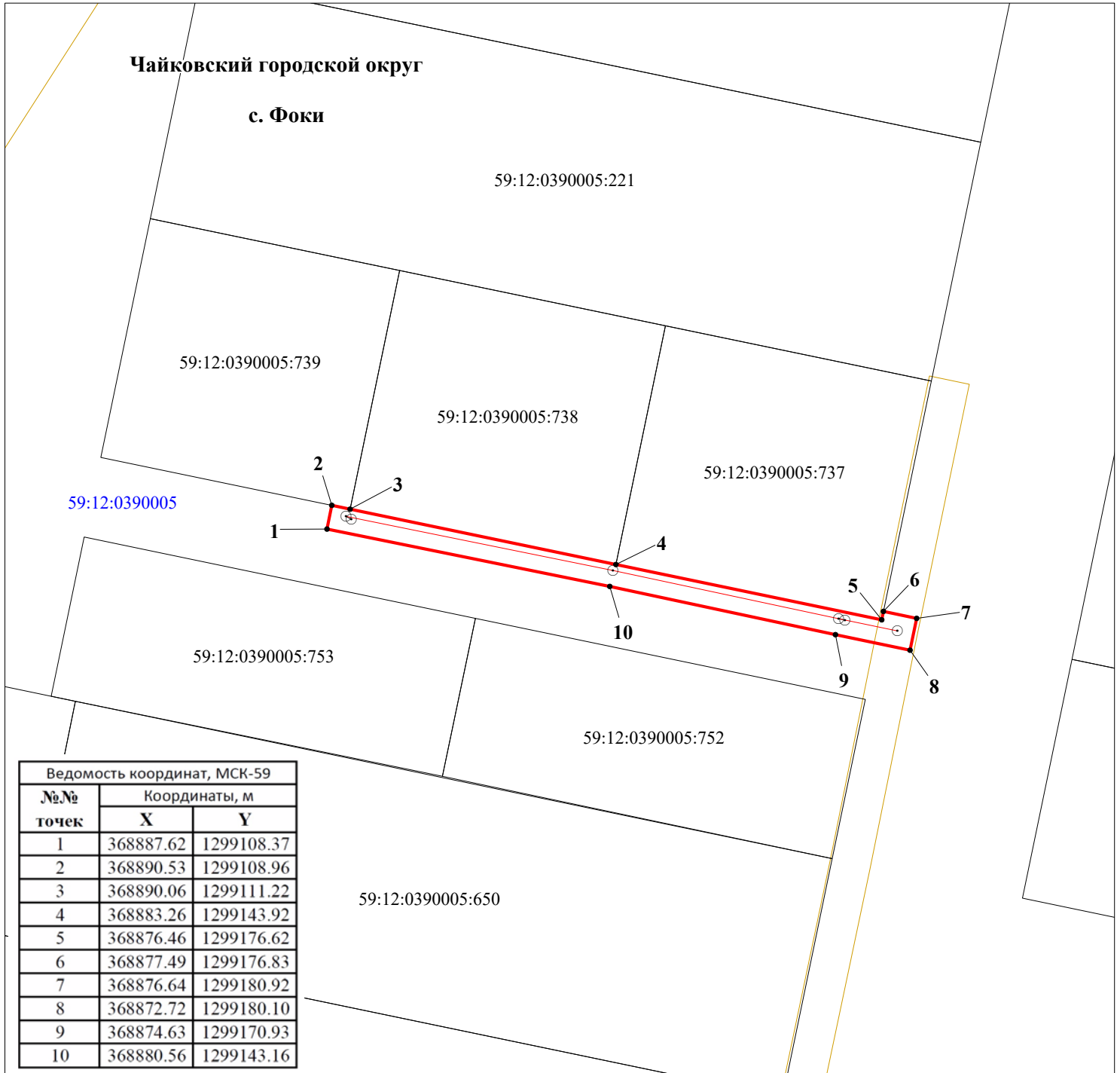
**Объект:** "ВЛ 0,4 кВ №2 от КТП № 1844 СНТ Сосновый Бор; ВЛ 0,4 кВ №2 от КТП № 1397 д.Марково; ВЛ 0,4 кВ №1 от КТП № 1778 с.Фоки в Чайковском г.о., Пермский край"

**Площадь земель или части земельного участка:** **216 кв.м.**

**Местоположение:** Пермский край, Чайковский городской округ, с. Фоки

**Категория земель:** Земли населённых пунктов

**Вид разрешенного использования:** -



**М 1:700**

**Описание границ смежных землепользователей:**

**Условные обозначения:**

- 59:12:0390005 — кадастровый номер квартала
- 59:12:0390005:738 — кадастровый номер земельного участка
- — граница кадастрового квартала
- — существующая часть границы, сведения о которой достаточны для определения её местоположения
- — граница вновь образованного земельного участка
- — поворотная точка границы участка
- 1 — надпись номера вновь образованной точки
- — проектируемая линия ВЛ-0,4 кВ
- — ЗОУИТ

- 1-2,6-1-свободные муниципальные земли
- 2-3-59:12:0390005:739
- 3-4-59:12:0390005:738
- 4-6-59:12:0390005:737



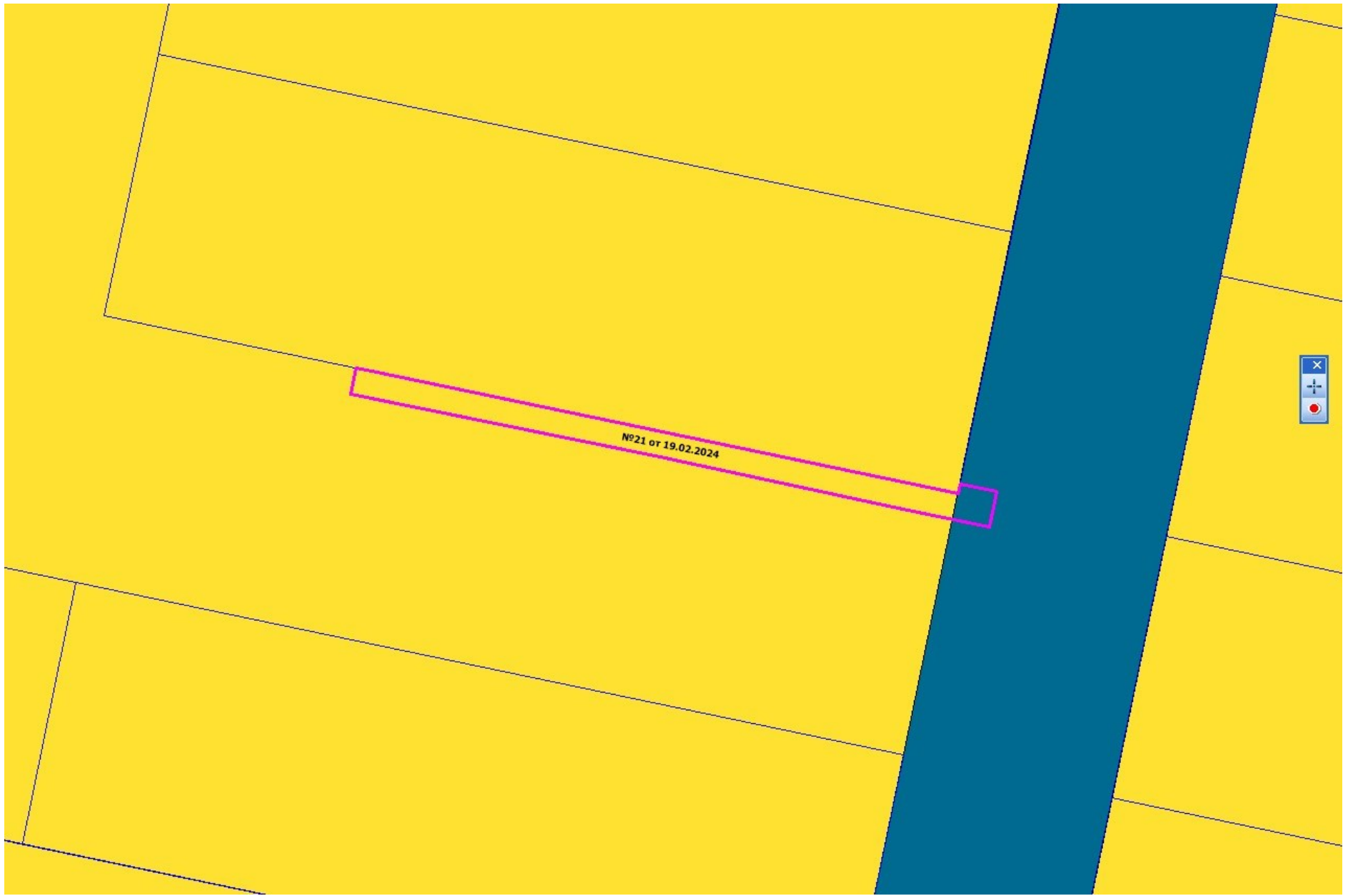
Заявитель ПАО "Россети-Урал"

по доверенности 59 АА 4474773 от 23.01.2016 г. Луценко С.А.



№21 от 19.02.2024





№21 от 19.02.2024

