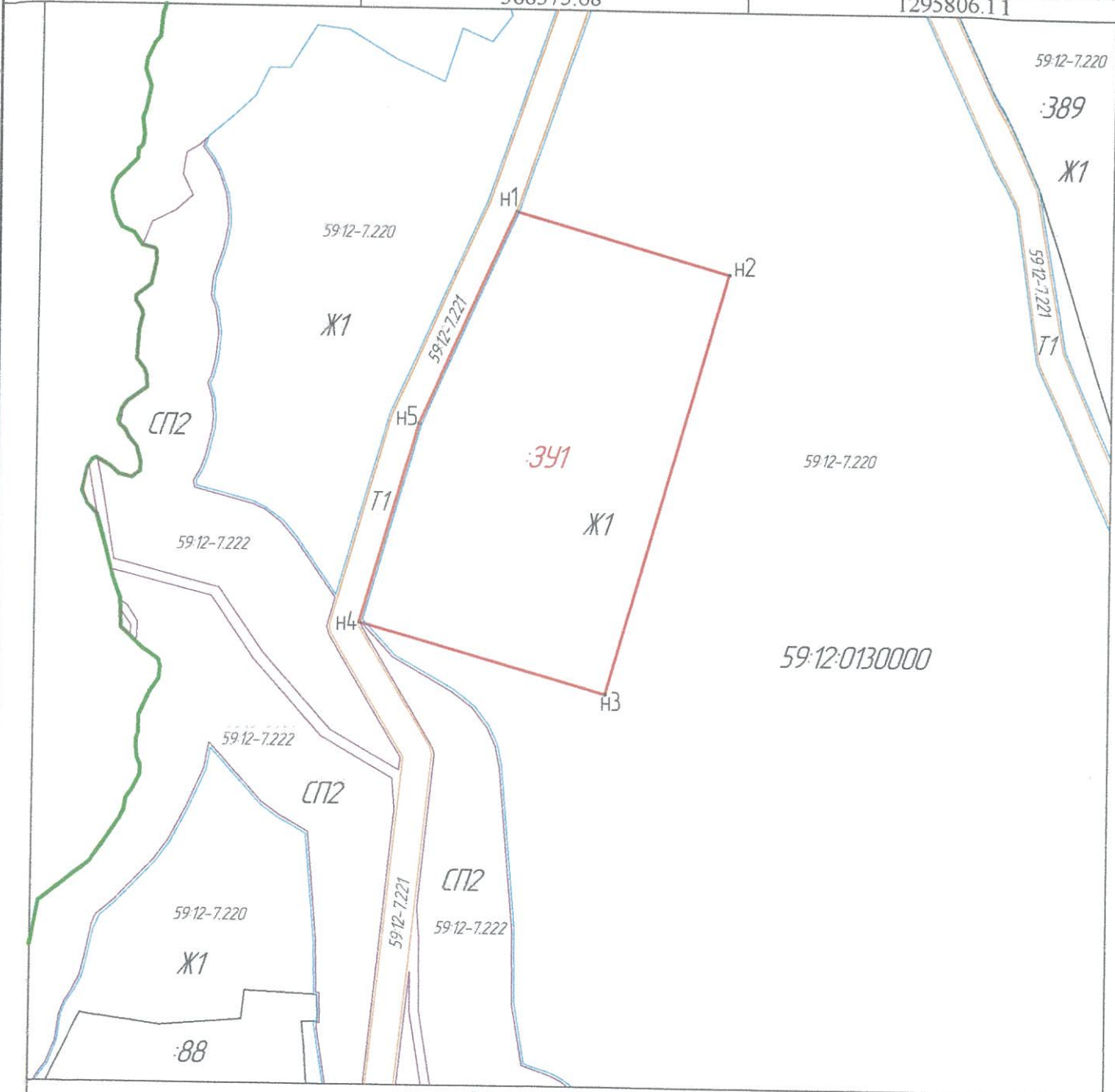


**СХЕМА РАСПОЛОЖЕНИЯ ЗЕМЕЛЬНОГО УЧАСТКА ИЛИ ЗЕМЕЛЬНЫХ
УЧАСТКОВ НА КАДАСТРОВОМ ПЛАНЕ ТЕРРИТОРИИ**

Условный номер земельного участка -

Площадь образуемого земельного участка 5000 кв.м.

Обозначение характерных точек границ	Координаты в системе МСК-59, м	
	X	Y
1	2	3
н1	388375.68	1295806.11
н2	388362.71	1295851.93
н3	388271.73	1295826.17
н4	388286.64	1295773.48
н5	388329.67	1295785.66
н1	388375.68	1295806.11



Масштаб 1:1333

Условные обозначения

- граница образуемого земельного участка (:ЗУ1),
- граница ранее учтенного земельного участка,
- территориальная зона Т1 (59:12-7.221),
- граница кадастрового квартала,
- территориальная зона СП2 (59:12-7.222),
- территориальная зона Ж1 (59:12-7.220)

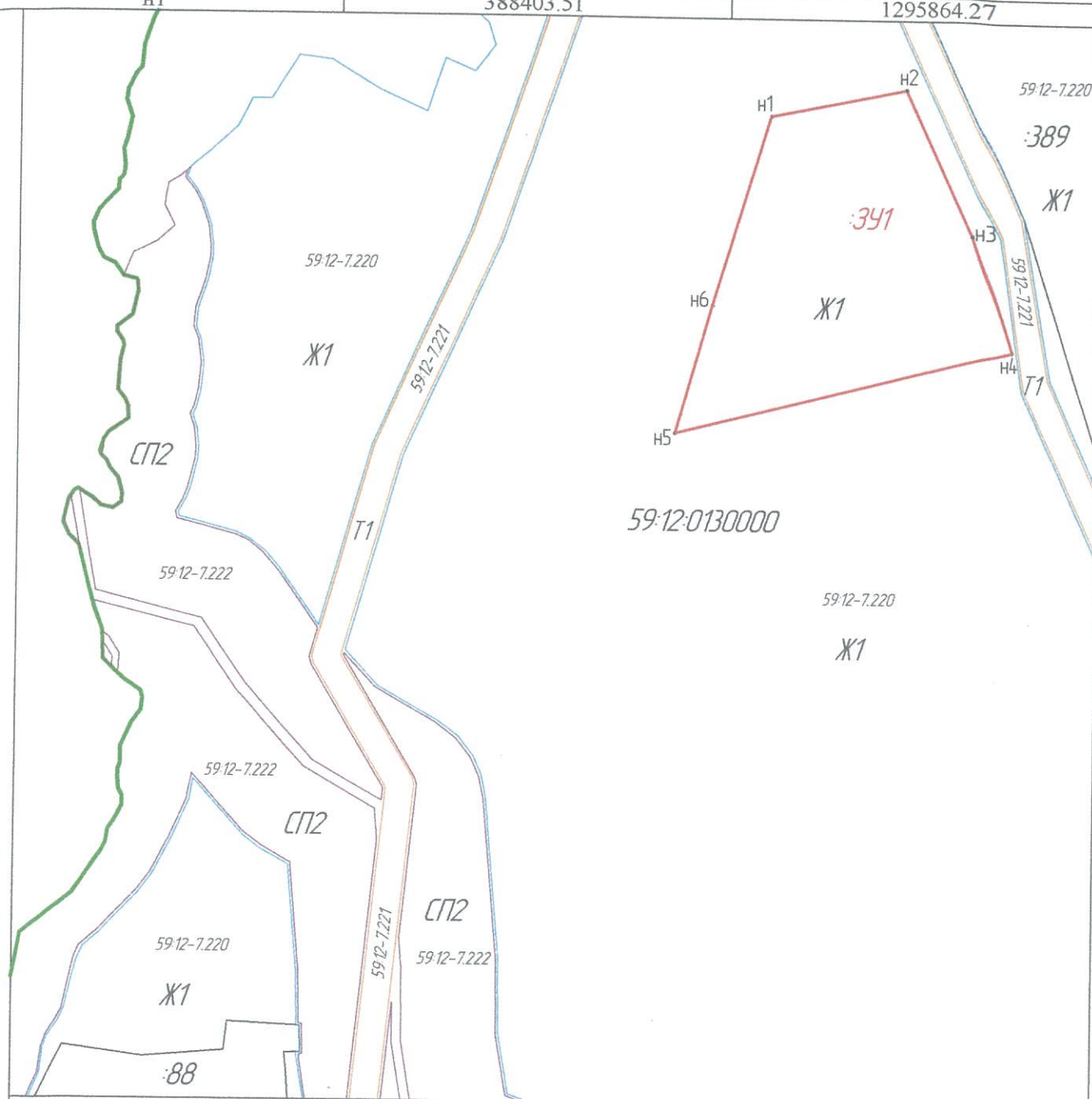
Образуемый земельный участок (:ЗУ1) расположен в территориальной зоне Ж1 (59:12-7.220)

СХЕМА РАСПОЛОЖЕНИЯ ЗЕМЕЛЬНОГО УЧАСТКА ИЛИ ЗЕМЕЛЬНЫХ УЧАСТКОВ НА КАДАСТРОВОМ ПЛАНЕ ТЕРРИТОРИИ

Условный номер земельного участка -

Площадь образуемого земельного участка 3232 кв.м.

Обозначение характерных точек границ	Координаты в системе МСК-59, м	
	X	Y
1	2	3
н1	388403.51	1295864.27
н2	388409.57	1295893.41
н3	388378.25	1295907.88
н4	388353.25	1295915.84
н5	388334.93	1295844.06
н6	388362.71	1295851.93
н1	388403.51	1295864.27



Масштаб 1:1333

Условные обозначения

- граница образуемого земельного участка (:ЗУ1),
- граница кадастрового квартала,
- граница ранее учтенного земельного участка,
- территориальная зона СП2(59:12-7.222),
- территориальная зона Т1(59:12-7.221),
- территориальная зона Ж1(59:12-7.220)

Образуемый земельный участок (:ЗУ1) расположен в территориальной зоне Ж1(59:12-7.220)

**СХЕМА РАСПОЛОЖЕНИЯ ЗЕМЕЛЬНОГО УЧАСТКА ИЛИ ЗЕМЕЛЬНЫХ
УЧАСТКОВ НА КАДАСТРОВом ПЛАНЕ ТЕРРИТОРИИ**

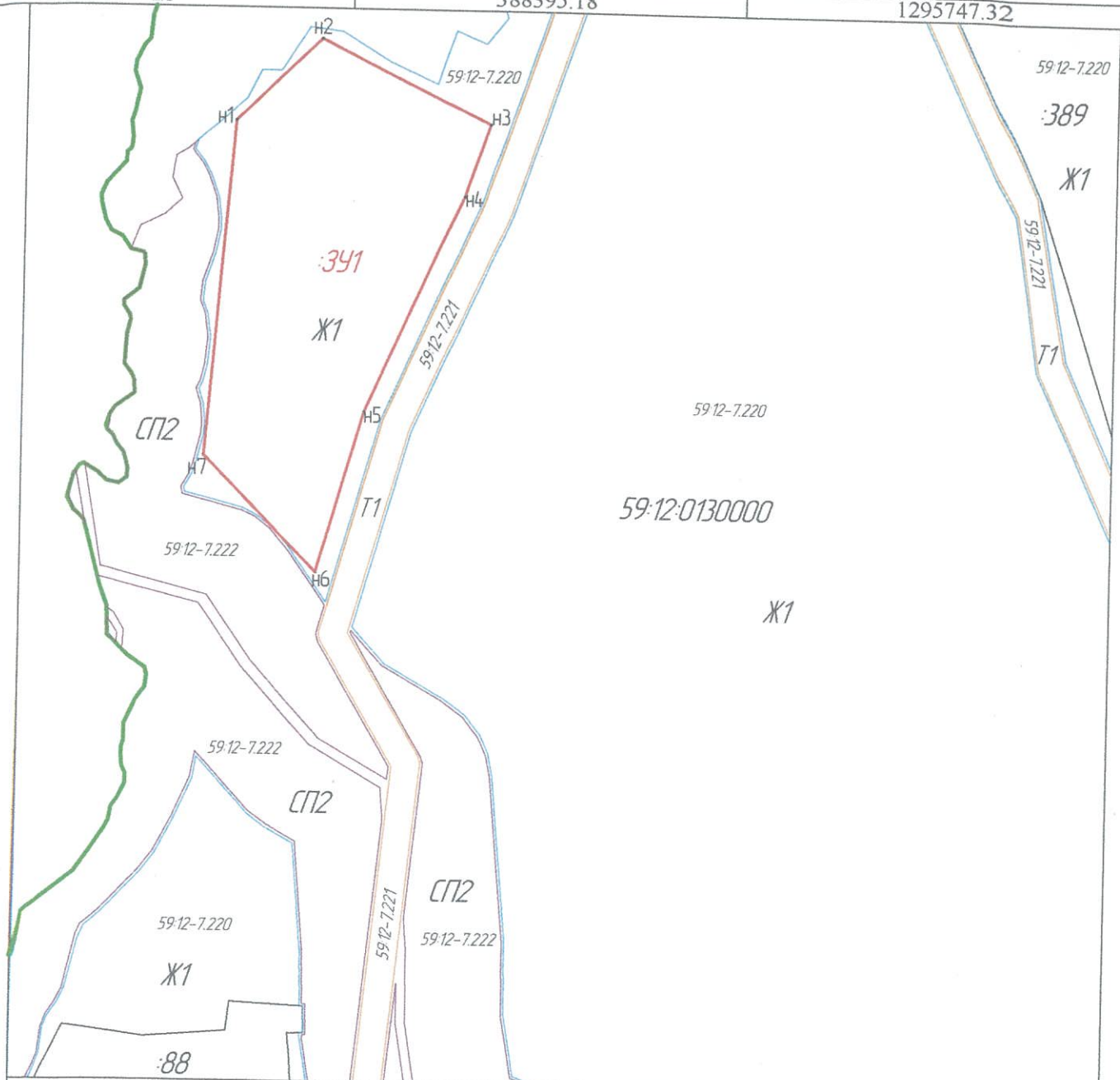
Условный номер земельного участка -

Площадь образуемого земельного участка 3922 кв.м.

Обозначение характерных точек
границ

Координаты в системе МСК-59, м

1	X		Y
	2		3
н1	388395.18		1295747.32
н2	388412.83		1295765.34
н3	388395.08		1295801.57
н4	388379.50		1295796.32
н5	388333.25		1295775.76
н6	388298.90		1295766.04
н7	388323.54		1295741.80
н1	388395.18		1295747.32



Масштаб 1:1333

Условные обозначения

- граница образуемого земельного участка (:ЗУ1),
 - граница ранее учтенного земельного участка,
 - территориальная зона Т1 (59:12-7.221),
 - граница кадастрового квартала,
 - территориальная зона СП2 (59:12-7.222),
 - территориальная зона Ж1 (59:12-7.220)
- Образуемый земельный участок (:ЗУ1) расположен в территориальной зоне Ж1 (59:12-7.220)