



АДМИНИСТРАЦИЯ
ЧАЙКОВСКОГО ГОРОДСКОГО ОКРУГА
УПРАВЛЕНИЕ
ЗЕМЕЛЬНО-ИМУЩЕСТВЕННЫХ
ОТНОШЕНИЙ

ул. Ленина, д. 67/1, г. Чайковский, Пермский край, 617760
Тел/факс: (34241) 4-73-75
E-mail: uzio@chaykovsky.permkrai.ru
ОКПО 35288925 ОГРН 1185958071562
ИНН/КПП 5959002592/595901001

АО «Газпром
газораспределение Пермь»
ул. Петропавловская, 43,
г. Пермь, 614000

Чайковский отдел
Управления Росреестра
по Пермскому краю

№ 02-01-06-01-1159

На № 02-01-06-01-1048 от 22.03.2024

Правовое управление
администрации Чайковского
городского округа

О предоставлении решения

РЕШЕНИЕ № 52
о размещении объектов

г. Чайковский,
Пермский край

29.03.2024

Управление земельно-имущественных отношений администрации Чайковского городского округа, в лице начальника Управления Елькиной Ларисы Александровны, действующей на основании Положения об Управлении земельно-имущественных отношений администрации города Чайковского, утвержденного решением Чайковской городской Думы от 19 декабря 2018 г. № 99,

разрешает Акционерному обществу «Газпром газораспределение Пермь» (ИНН 5902183841, ОГРН 1025900512670, адрес: 614000, г. Пермь, ул. Петропавловская, 43, телефон: 8 (342) 218 11 00, e-mail: ugaz@ugaz.ru) размещение объекта: «Газопровод давлением до 1,2 Мпа включительно, для размещения которого не требуется разрешение на строительство», на землях, государственная собственность на которые не разграничена, номер кадастрового квартала 59:12:0210000, из состава земель населенных пунктов, площадью 276 кв.м.,

на срок: 1 год,

местоположение: Пермский край, г.о. Чайковский, с. Ольховка, ул. Советская, к дому 2.

Приложение: схема предполагаемых к использованию земель или части земельного участка

Начальник Управления
земельно-имущественных отношений
администрации Чайковского городского округа



Л.А. Елькина

Схема предполагаемых к использованию земель или части земельного участка

Объект: Газопровод давлением до 1,2 Мпа, для размещения которого не требуется разрешения на строительство

Местоположение: расположенных по адресу Пермский край, г.о. Чайковский, с. Ольховка, ул. Советская, к дому 2

Площадь земель или части земельного участка, кв.м.: 276

Категория земель: земли населенных пунктов

Вид разрешенного использования: -

Описание границ смежных землепользователей:

От точки н1 до точки н2 - земельный участок с кадастровым номером 59:12:0210000:2710

От точки н2 до точки н7 - земли общего пользования

От точки н7 до точки н10 - земельный участок с кадастровым номером 59:12:0210000:172

От точки н10 до точки н1 - земли общего пользования

Каталог координат, м

№ точки границы	X	Y
н1	375735.10	1278948.85
н2	375757.81	1278936.88
н3	375759.97	1278941.87
н4	375741.04	1278950.06
н5	375742.86	1278954.35
н6	375732.57	1278958.81
н7	375726.08	1278957.47
н8	375721.88	1278955.93
н9	375716.11	1278954.78
н10	375713.84	1278954.67
н11	375709.92	1278948.77
н12	375714.09	1278946.00
н13	375717.08	1278950.51
н14	375732.03	1278953.60
н15	375736.32	1278951.74
н1	375735.10	1278948.85

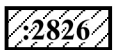
Условные обозначения:



- предполагаемый участок земель, на которых планируется размещение объекта



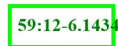
- границы и номер земельного участка, сведения о которых внесены в ЕГРН



- границы и номер объекта капитального строительства, сведения о которых внесены в ЕГРН



- граница кадастрового квартала



- зоны с особыми условиями использования территории, сведения о которых внесены в ЕГРН

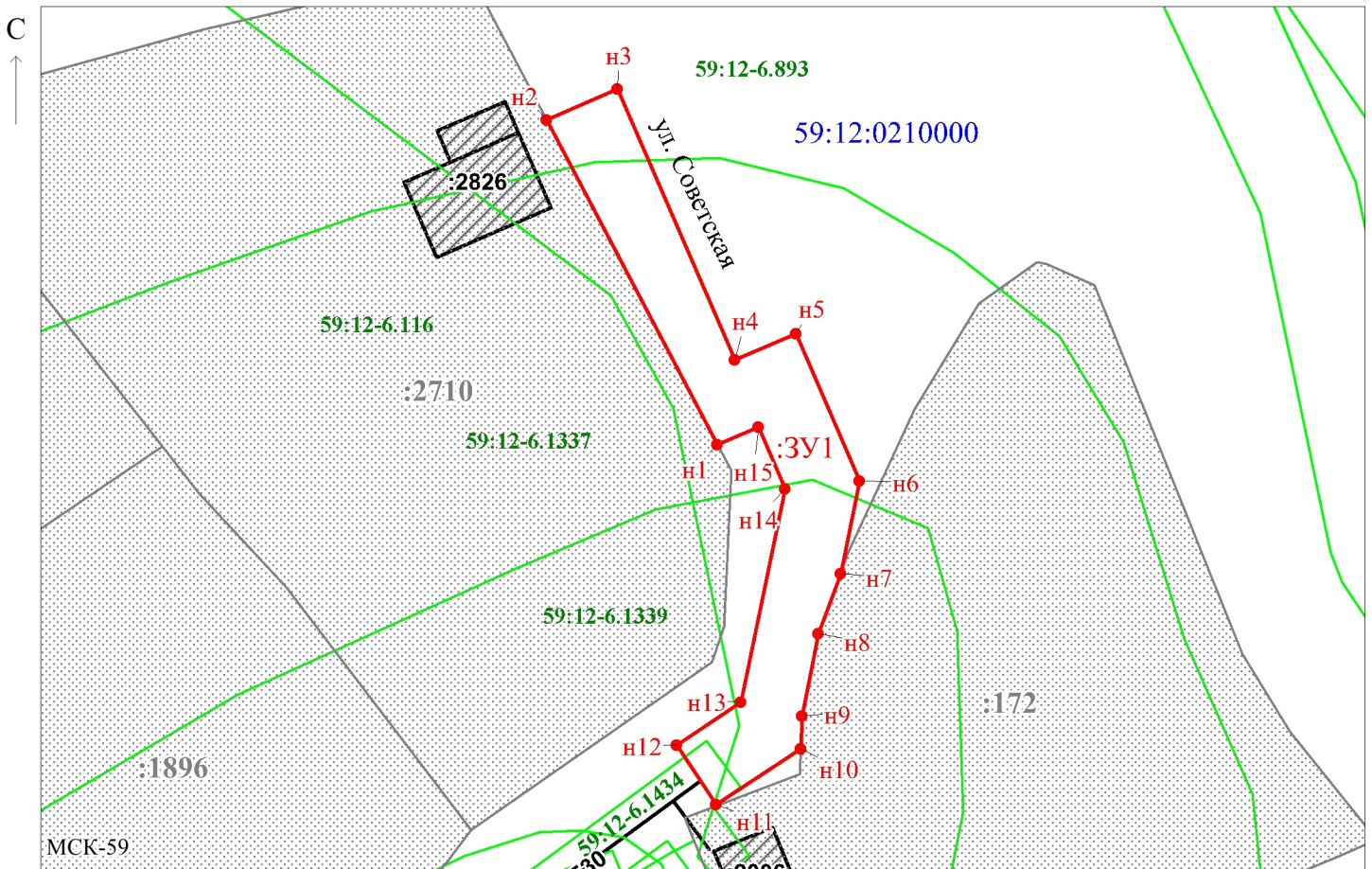
:3У1

- обозначение запрашиваемого земельного участка

• н1

- характерная точка границ земель или части земельного участка

59:12:0210000 - номер кадастрового квартала



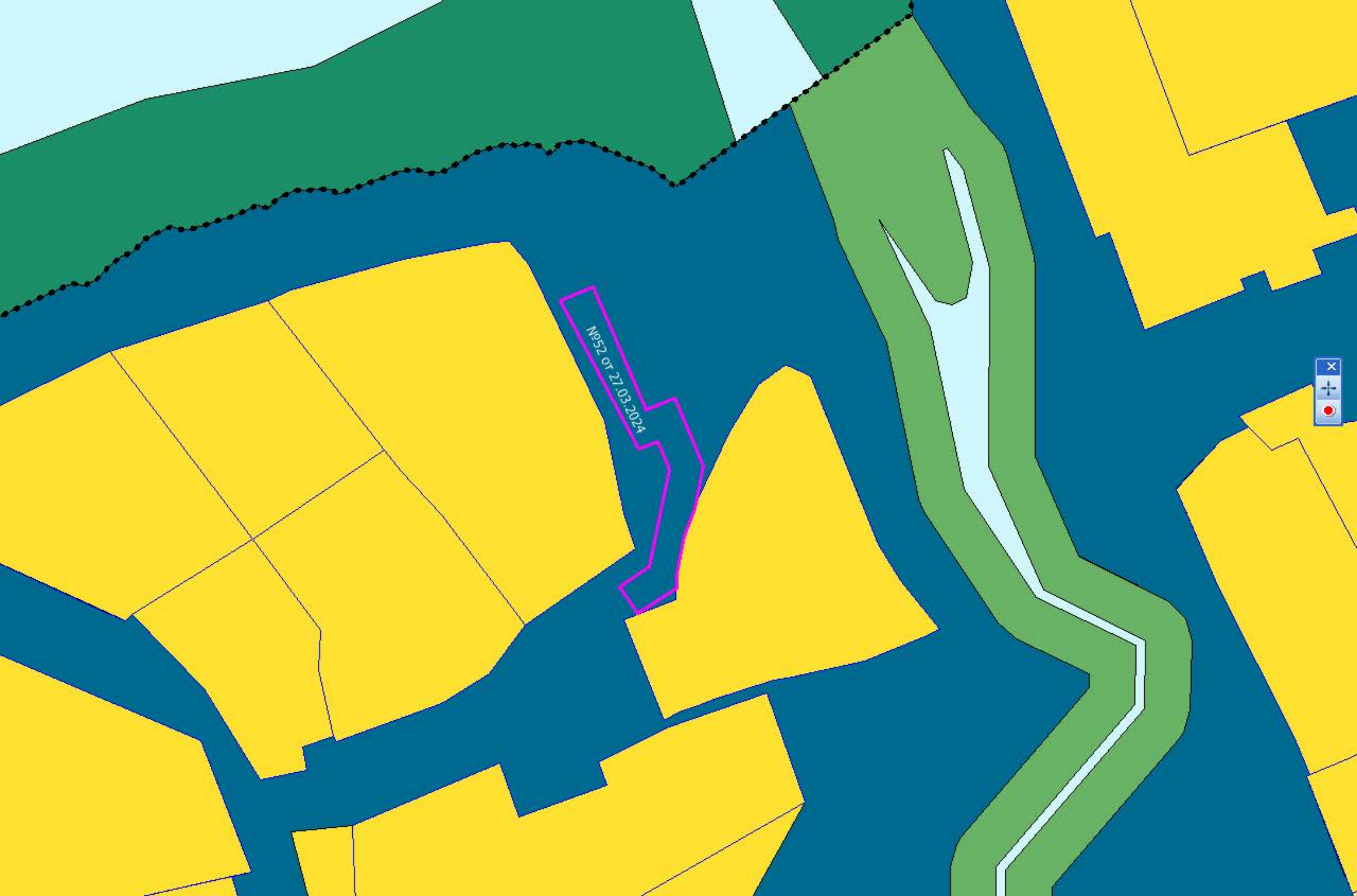
Масштаб 1:500

Заявитель: _____ / Егошина И.В.

МП

(подпись, расшифровка подписи)

(для юридических лиц и индивидуальных предпринимателей)



№52 от 27.03.2024

