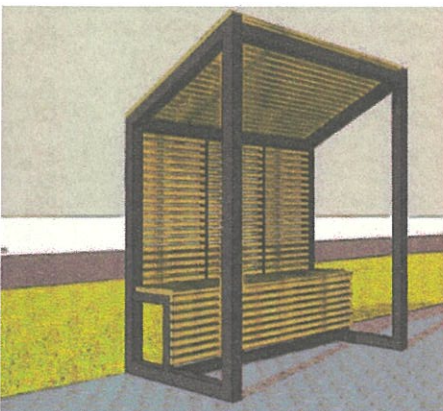


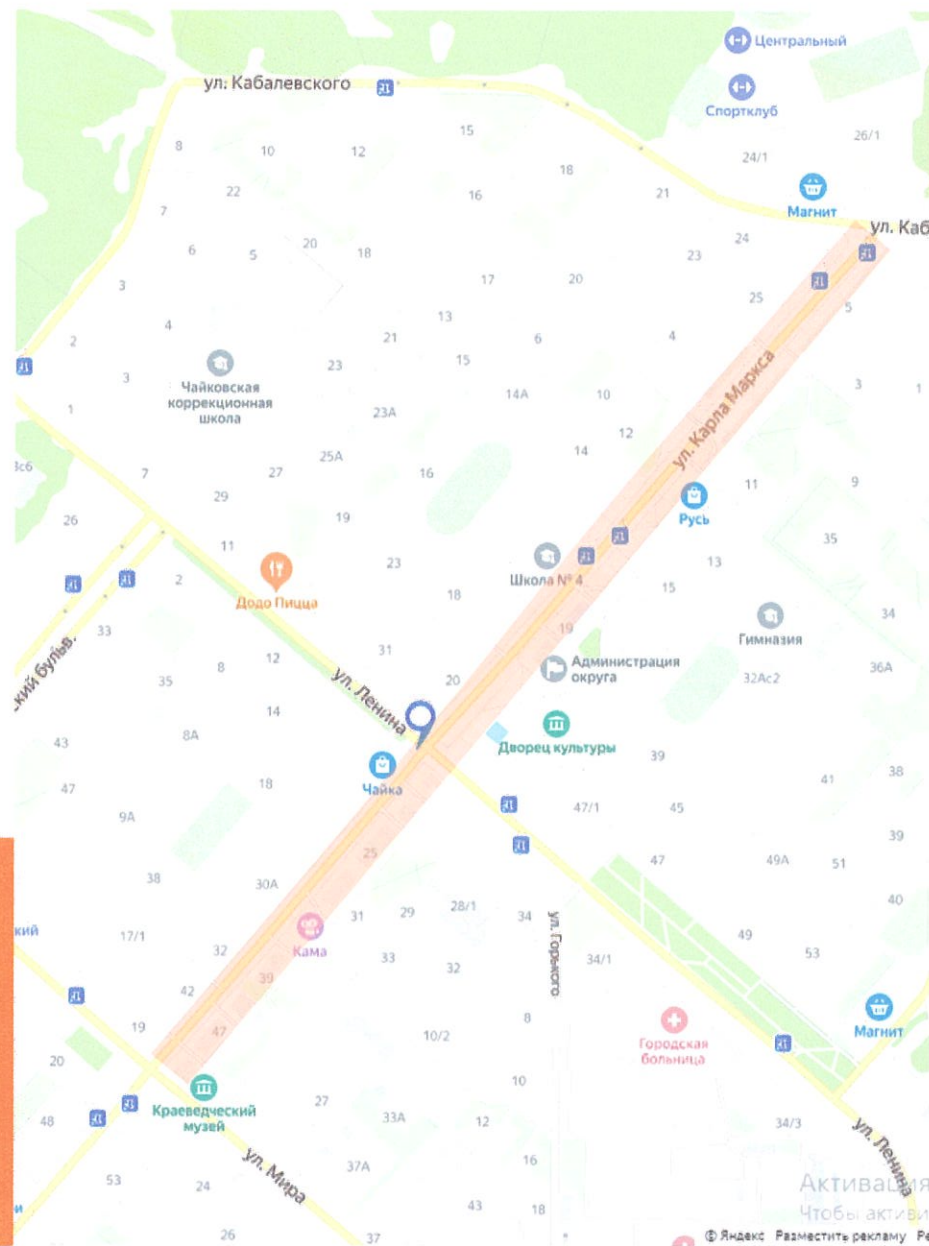


УТВЕРЖДЕНО
Приказ Управления жилищно-коммунального хозяйства и
транспорта администрации города Чайковского
от 29.04.2019 г. № 84/2
"Об утверждении дизайн-проекта ул. Карла Маркса"

Эскизный проект





Общественная
территория
ул. К. Маркса



МКУ "Жилкомэнергосервис"

Активация
Чтобы активир
© Яндекс Разместить рекламу Re

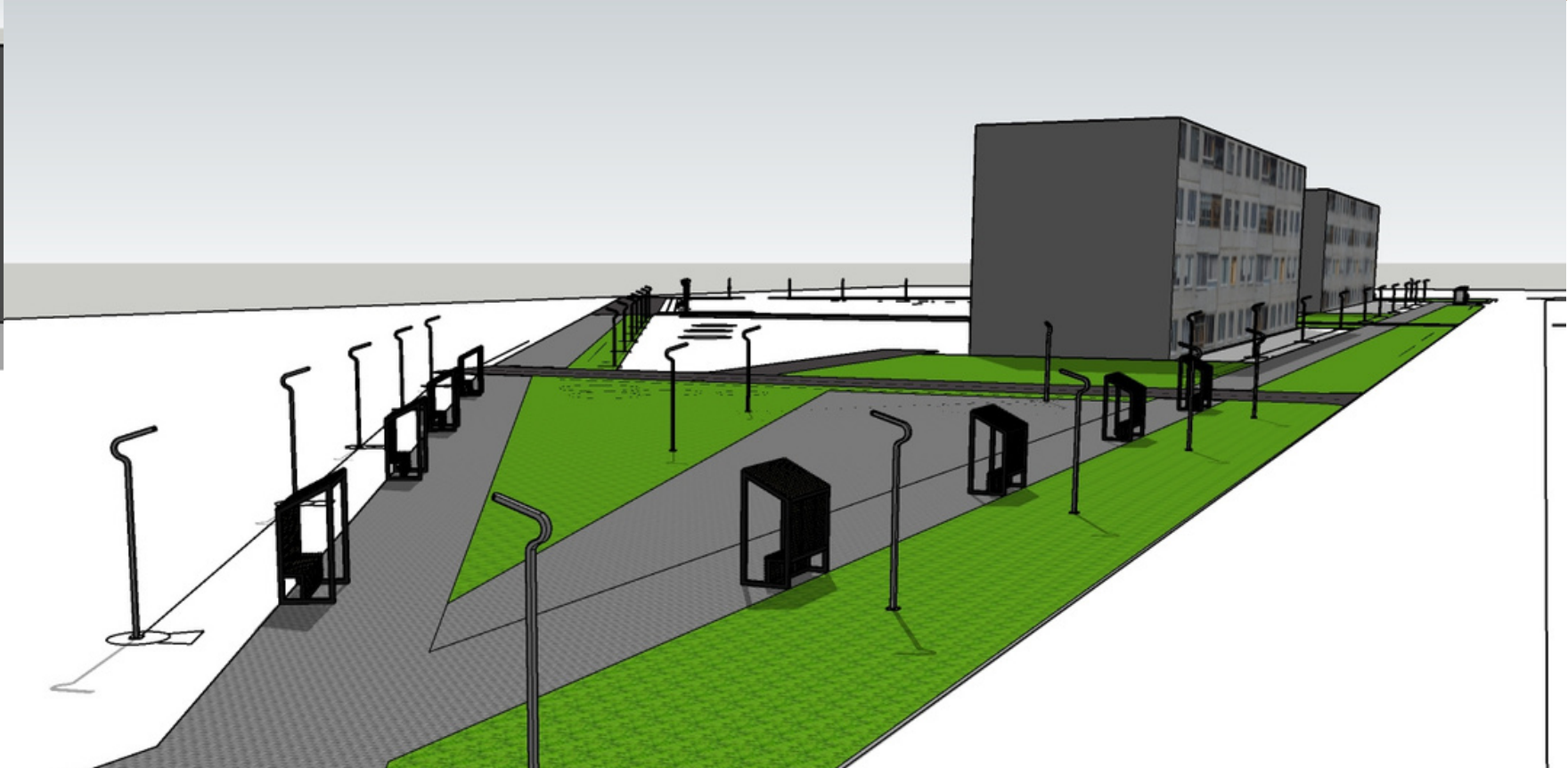
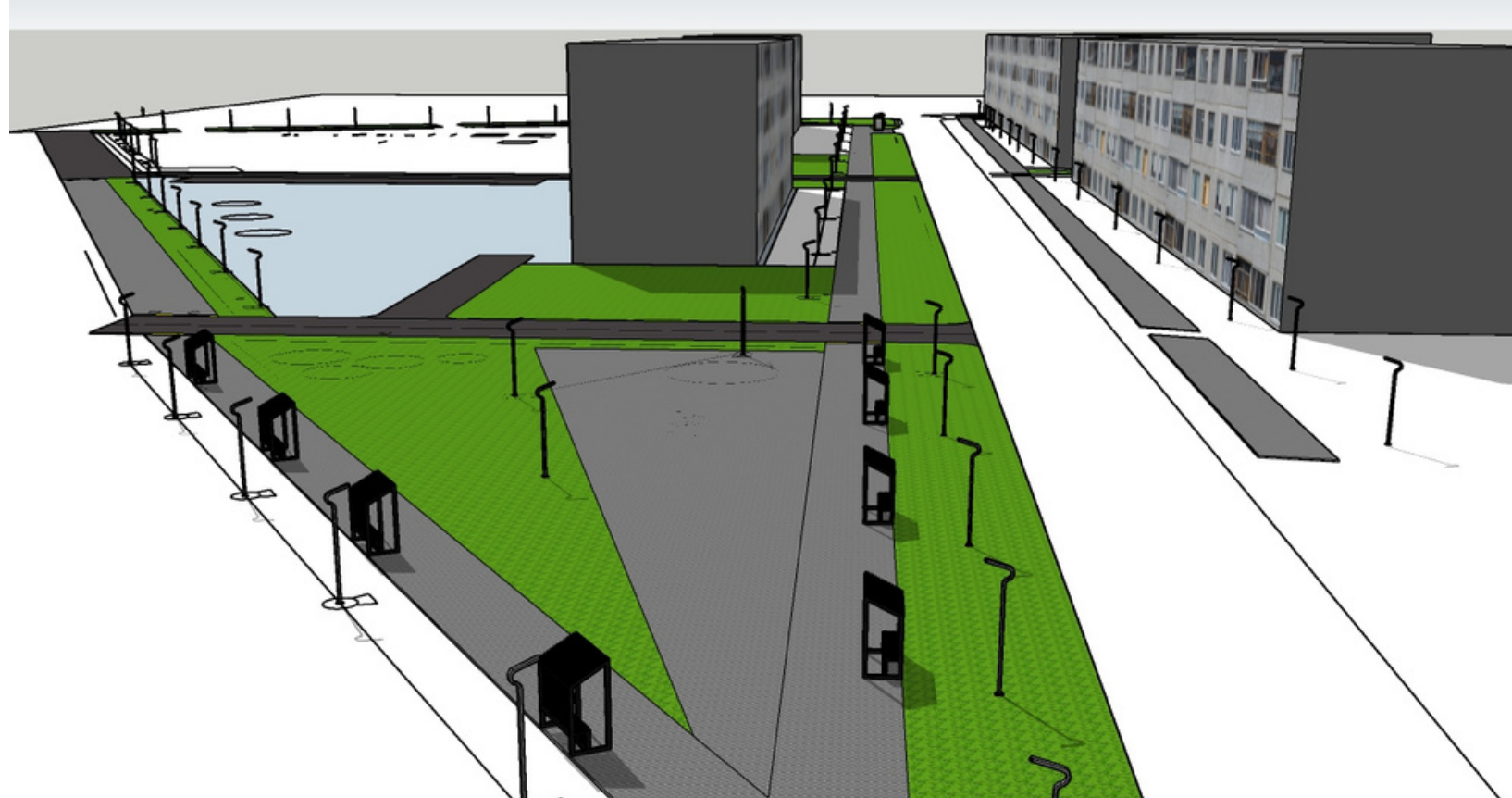
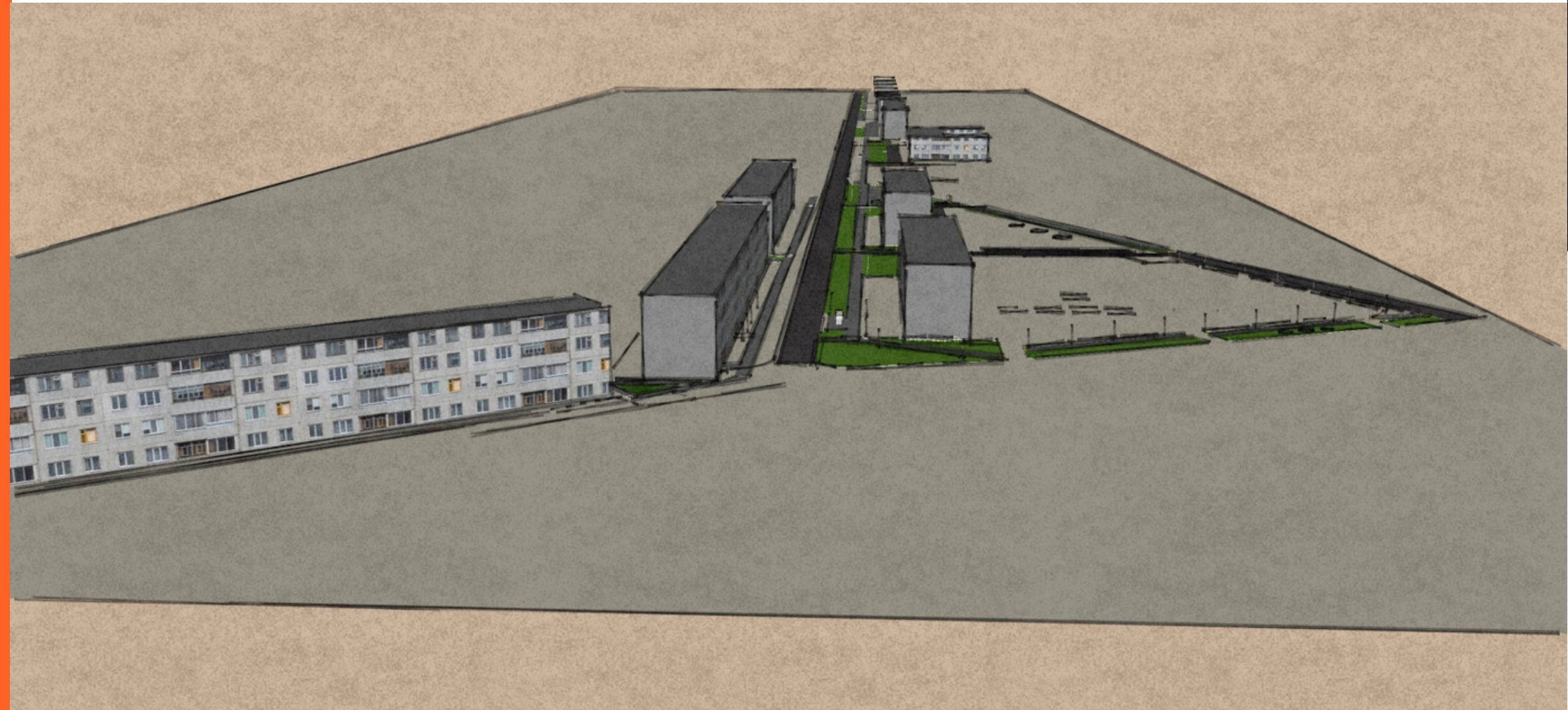


ОСВЕЩЕНИЕ ПЕШЕХОДНЫХ ЗОН

Минималистичные
фонари в стиле лофт

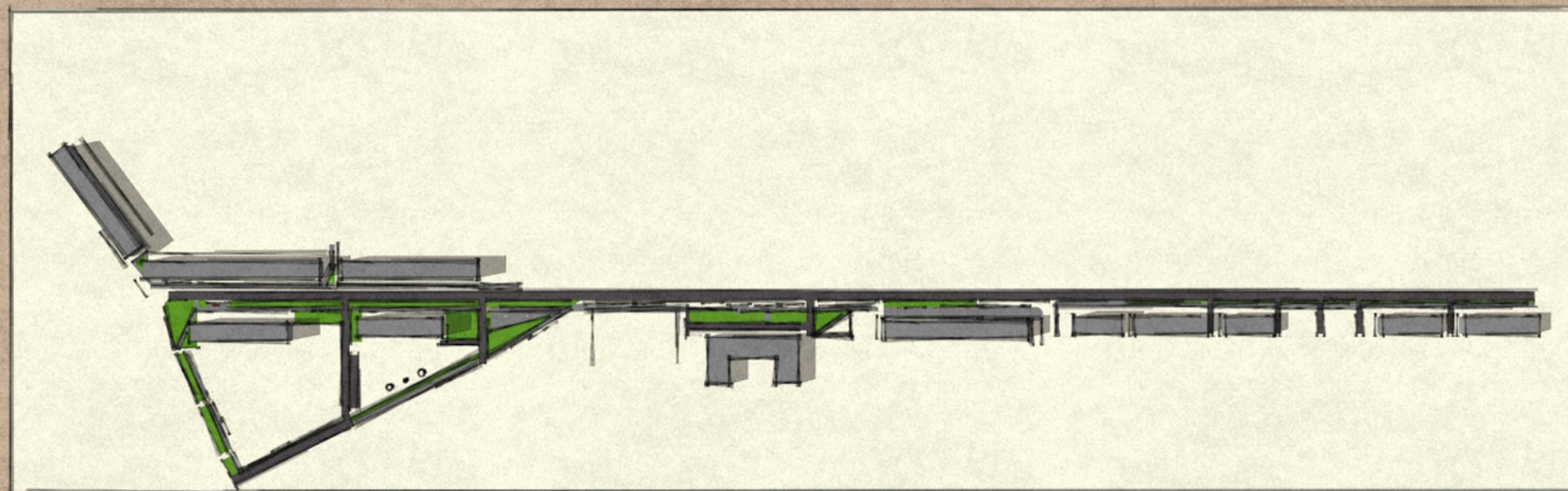
ОЗЕЛЕНЕНИЕ

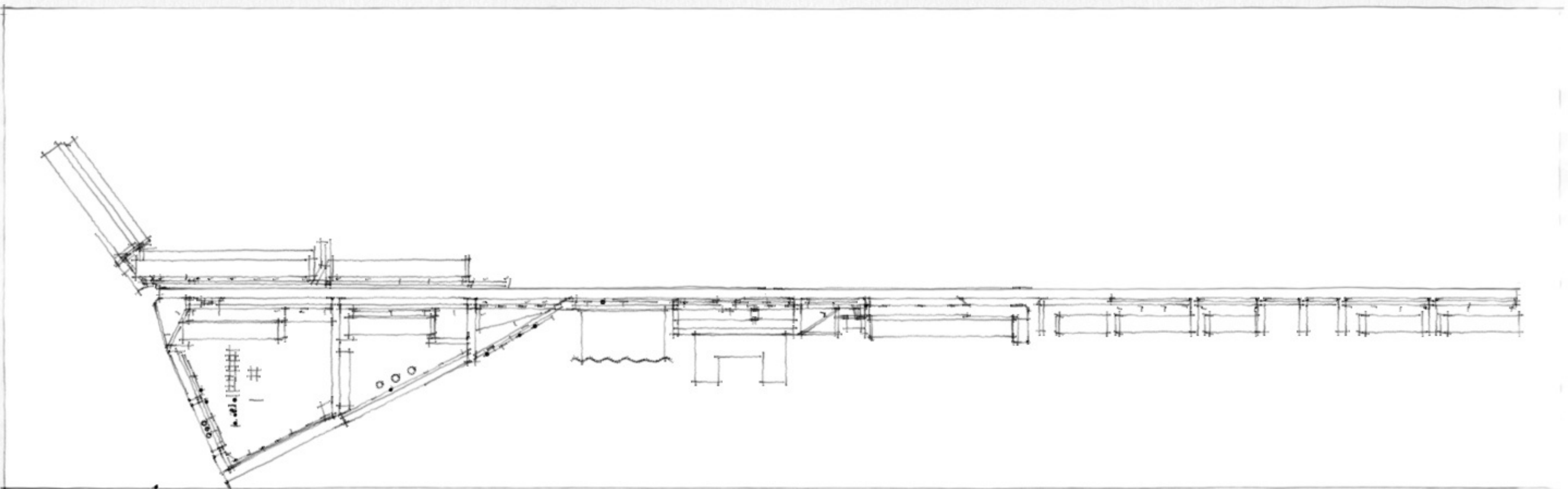
кустарники,
деревья,
газон



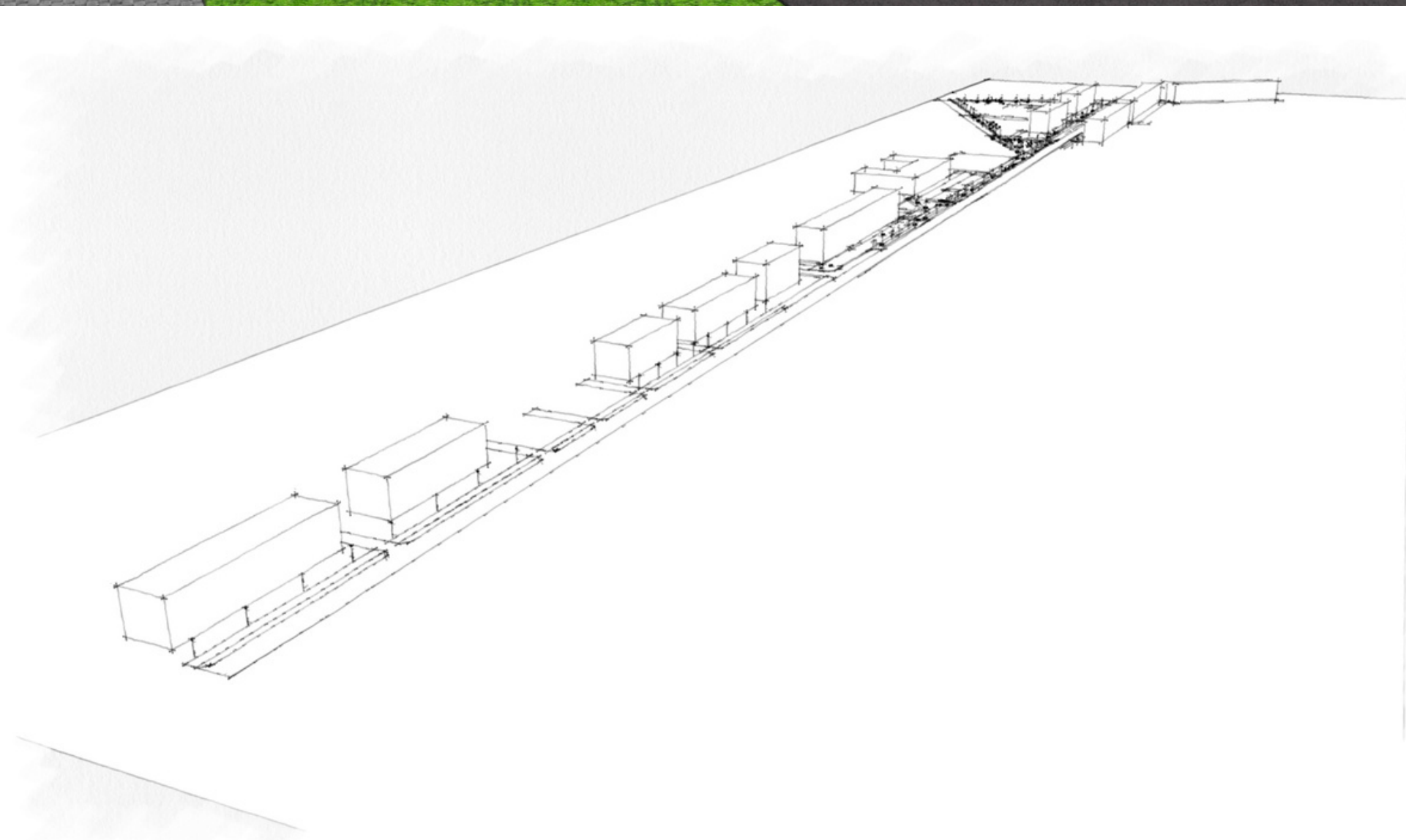
МЕСТА ОТДЫХА ГОРОЖАН

Удобные лавки и
беседки также в
едином стиле лофт






Единая концепция благоустройства территории



ПЕШЕХОДНАЯ ЗОНА

современная
остановка,
освещение



МКУ "Жилкомэнергосервис"

Содержание

Наименование	Лист
1. Общие сведения.....	2
2. Характеристика территории проектирования	2
3. Техничко-экономические показатели	4

Изм.	Лист	№ докум.	Подпись	Дата	<i>Пояснительная записка</i>		
Разраб.					<i>Лит.</i>	<i>Лист</i>	<i>Листов</i>
Провер.						1	5
Н. Контр.							
Утв.							

Благоустройство общественной территории: Сквер по ул. Карла Маркса г. Чайковский Пермского края

1. Общие данные

Пояснительная записка «Благоустройства общественной территории: Сквер по улице Карла Маркса г. Чайковского Пермского края, разработана на основе технического задания, при участии инициативной группы жителей Основного района г. Чайковского.

2. Характеристика территории проекта

Территория для проектирования представляет собой протяженный земельный участок площадью 18 845 кв.м. , расположенный вдоль домов 2-42, 5 и 7 по улице Карла Маркса и 23-26 по ул.Кабалевского в г. Чайковском Пермского края.

Территория представляет собой объект общего пользования.

В настоящее время территория имеет неудовлетворительное состояние и нуждается в комплексном благоустройстве, поскольку на указанной территории длительное время не проводились мероприятия по благоустройству территории – движение пешеходов осуществляется по тротуарам, находящимся в неудовлетворительном состоянии, неорганизованным грунтовыми дорожкам и по проезжей части дороги.

На данной территории местами прорастают деревья и кустарники различных пород. Вследствие отсутствия санитарной и формовочной обрезки растений большая часть их находится в неудовлетворительном состоянии.

Территория слабо освещена и частично освещение отсутствует.

Образ территории портит наличие неблагоустроенной площадки ТКО.



					<i>Пояснительная записка</i>	Лист
Изм.	Лист	№ докум.	Подпись	Дата		2



Изм.	Лист	№ докум.	Подпись	Дата

Пояснительная записка

Лис
3



Для решения задач и достижения поставленных целей предлагается реализовать мероприятия по благоустройству территории общественного пользования в подпрограмме «Формирование современной городской среды муниципального образования»

Изм.	Лист	№ докум.	Подпись	Дата

Пояснительная записка

Лис
4

муниципальной программы «Благоустройство территории Чайковского городского поселения».

Перечень работ:

1. Устройство пешеходных дорожек и зоны отдыха из брусчатки.
2. Асфальтирование проездов
3. Устройство освещения всего сквера.
4. Установка скамеек и урн.
5. Обустройство площадки ТКО
6. Устройство парковки.
7. Посадка новых кустарников и деревьев.

Проектом предусматриваются мероприятия по созданию без барьерной среды для маломобильных групп населения: при сопряжении между тротуарами и дорогой отсутствие бордюров для формирования без барьерного каркаса благоустраиваемой территории.

Уличное освещение необходимо для полноценной жизнедеятельности любых населенных пунктов. И оно применяется не только в целях безопасности, но и для украшения территории сквера. Установка опор освещения позволяет увеличить видимость на дорожках в темное время суток.

В целях реализации Программы предлагается создание визуально привлекательного, комфортного пространства для жителей микрорайона Основной, отвечающих современным представлениям о привлекательной городской среде.

Задачи проекта:

- Сохранение и поддержание жизнеобеспечения жителей;
- Повышения уровня качества жизни населения;
- Создание условий для благополучной эксплуатации территории сквера;
- Формирование эстетического облика территории;
- Сохранение экологии.

Планировочное решение территории сквера определяется исходя из существующей горизонтальной планировки с сохранением параметров элементов территории сквера без изменения существующих границ. Устройство новых мощений, восстановление газонов осуществляется без переустройства подземных сетей и коммуникаций.

					Пояснительная записка	Лист
						5
Изм.	Лист	№ докум.	Подпись	Дата		

3. Техничко-экономические показатели

№ п/п	Наименование	Показатель ориентировочный	Ед.изм.
1	Общая площадь	18 845	Кв.м.
2	Площадь покрытия брусчаткой	6 828	Кв.м.
3	Площадь озеленения	8 615	Кв.м.
4	Парковка	15	мест
5	Количество контейнеров ТКО	2	шт.
6	Количество светильников	101	шт.
7	Количество новых урн	77	шт.
8	Количество скамеек	16	шт.

					<i>Пояснительная записка</i>	Лист
Изм.	Лист	№ докум.	Подпись	Дата		6

					<i>Пояснительная записка</i>	Лис
						7
<i>Изм.</i>	<i>Лист</i>	<i>№ докум.</i>	<i>Подпись</i>	<i>Дата</i>		